



Santo Domingo Norte
16 de Agosto 2021

Ayuntamiento Santo Domingo Norte
Departamento de Gestión de Riesgos y Mitigación
Ante Desastres

INFORME OPERATIVO DE MITIGACION Y RESPUESTA TORMENTA GRACE.

DURANTE LOS DIAS 11,12 y 15,16 DE AGOSTO DEL 2021, EL AYUNTAMIENTO SANTO DOMINGO NORTE EN CONJUNTO CON LAS SIGUIENTES INSTITUCIONES; POLICIA NACIONAL, DEFENSA CIVIL, CRUZ ROJA DOMINICANA, CUERPO DE BOMBEROS DE SANTO DOMINGO NORTE, EJERCITO NACIONAL, CAASD, INTENDENCIA DE GOBERNACION, MOPC, COMEDOR ECONOMICO, EDEESTE, PROMESECAL, SALUD PUBLICA, DISTRITOS EDUCATIVOS 10-01 Y 10-02.

LA COMISION MUNICIPAL DE PREVENCION, MITIGACION Y RESPUESTA CM-PMR, PRESIDIDA POR EL ALCALDE LIC. CARLOS GUZMAN Y COORDINADA POR EL ENCARGADO DEL DEPARTAMENTO DE GESTION DE RIESGOS DEL AYUNTAMIENTO SR. RONNY DOMINGUEZ DESPUES DE HABER REALIZADO LA REUNION DE COORDINACION PARA EL OPERATIVO DE PREVENCION POR CAUSA DEL IMPACTO AL TERRITORIO NACIONAL POR EL PASO DE LA TORMENTA GRACE SE DESPLAZARON DIFERENTES COMISIONES Y BRIGADAS DE INYTERVCION RAPIDA A LOS DIFERENTES SECTORES MAS VULNERABLES QUE FUERON AFECTADOS POR EL PASO DE LA TORMENTA TROPICAL GRACE DICHS SECTORES SON;

-LOS GUARICANOS.

LAS DIEZ TAREAS.

TIMBEQUE.

BARRIO LINDO.

EL SURIEL.

LA MINA VIEJA.

EL HOYO DE LA MINA.

PONCE ADENTRO.

-VILLA MELLA.

LICEY.

LA CHINA.

MACO FRIO.



LA 28 ABAJO.

EL CAMPECHITO.

LA ESPERANZA.

LAS COLINAS.

EL LIMON.

LA SENDA.

-SABANA PERDIDA

LOS COORDINADORES.

LA CUCARACHA.

BRISA DEL ESTE.

LA ISLITA.

LOS PINOS.

VILLA POMPA 1,2 Y 3.

ENRIQUILLO.

LOS SECTORES MENCIONADO ANTERIORMENTE FUERON LOS INTERVENIDOS POR LAS COMISIONES Y BRIGADAS LAS CUALES FUERON DESPLAZADAS POR TODO EL MUNICIPIO PRINCIPALMENTE POR LOS SECTORES VULNERABLES DANDO SEGUIMIENTO CONTINUO DESDE LA SALA DE CRISIS LA CUAL SE ENCONTRABA INSTALADA EN EL CUARTEL GENERAL DEL CUERPO DE BOMBEROS DE SANTO DOMINGO NORTE, CON UN REPRESENTANTE DE CADA UNA DE LAS INSTITUCIONES ANTERIORMENTE MENCIONADAS.

LOS GUARICANOS

No.	SECTORES	SECTORES INCOMUNICADOS	VIVIENDAS AFECTADAS	FAMILIAS AFECTADAS	VIVIENDAS DESTRUIDAS	ARBOLES DERRIVADOS
1	LAS 10 TAREAS	0	135	247	0	0
2	TIMBEQUE	0	43	71	0	0
3	BARRIO LINDO	0	72	93	0	0
4	EL SURIEL	0	15	15	0	0
5	LA MINA VIEJA	0	37	37	0	0
6	EL HOYO DE LA MINA	1	65	87	0	0

7	PONCE ADENTRO	0	27	27	1	0
---	------------------	---	----	----	---	---

VILLA MELLA

No.	SECTORES	SECTORES INCOMUNICADOS	VIVIENDAS AFECTADAS	FAMILIAS AFECTADAS	VIVIENDAS DESTRUIDAS	ARBOLES DERRIVADOS
1	LICEY	0	39	51	0	0
2	LACHINA	0	29	36	0	0
3	MACO FRIO	1	17	17	0	0
4	LA 28 ABAJO	0	11	11	0	0
5	EL CAMPECHITO	0	7	7	0	0
6	LA ESPERANZA	0	9	9	0	0
7	LAS COLINAS	0	15	15	0	0
8	EL LIMON	0	13	13	0	2
9	LA SENDA	0	16	16	0	0
10	CACHIMAN	0	1	1	1	3

SABANA PERDIDA


No.	SECTORES	SECTORES INCOMUNICADOS	VIVIENDAS AFECTADAS	FAMILIAS AFECTADAS	VIVIENDAS DESTRUIDAS	ARBOLES DERRIVADOS
1	LOS COORDINADORES	0	125	213	0	0
2	LA CUCARACHA	0	67	67	0	0
3	BRISA DEL ESTE	0	33	33	0	0
4	LA ISLITA	0	65	65	0	3
5	LOS PINOS	0	27	27	0	0
6	VILLA POMPA 1,2 Y 3	0	174	174	0	2
7	ENRIQUILLO	0	31	31	0	0
8	LAS JAVILLAS	0	43	43	0	1

TOTAL DE INFORME

1	SECTORES INCOMUNICADOS	02
---	---------------------------	----

2	VIVIENDAS AFECTADAS	1,116
3	FAMILIAS AFECTADAS	1,406
4	VIVIENDAS DESTRUIDAS	02
5	ARBOLES DERRIVADOS	27

Atentamente;



Ronny Domínguez
Encargado Departamento
Gestión de Riesgos ASDN














2021














2021/8/12